



PREFEITURA MUNICIPAL DE ARINOS

RUA FRANCISCO PEREIRA N.º 2.231 - CENTRO

CEP – 38.680.000 – ARINOS-MG.

prefeitura@arinos.mg.gov.br



MEMORIAL DESCRITIVO DE DESMEMBRAMENTO

DESCRIÇÃO DO LOTE 04, QUADRA 30, CENTRO.

FRENTE: 12,50m, pela Rua Jose Gomes Viana.

FUNDOS: 12,50m, confrontando-se com o lote 6-C;

LATERAL DIREITA: 50,00m, confrontando-se com o lote 03;

LATERAL ESQUERDA: 50,00m, pela Rua Floriano Lima.

ÁREA: 625,00 m²

ESTE DESMEMBROU, TORNANDO-SE OS SEGUINTE:

DESMEMBRAMENTO I

DESCRIÇÃO DO LOTE 04, QUADRA 30, CENTRO.

FRENTE: 12,50m, pela Rua Jose Gomes Viana.

FUNDOS: 12,50m, confrontando-se com o lote 4-A;

LATERAL DIREITA: 34,00m, confrontando-se com o lote 03;

LATERAL ESQUERDA: 34,00m, pela Rua Floriano Lima.

ÁREA: 425,00 m²

DESMEMBRAMENTO II

LOTE 4-A DA QUADRA 30, CENTRO

FRENTE: 16,00m, pela Rua Floriano Lima.

FUNDOS: 16,00m, confrontando-se com o lote 03.


LATERAL DIREITA: 12,50m confrontando-se com o lote 04.

LATERAL ESQUERDA: 12,50m confrontando-se com o lote 6-C.

ÁREA: 200,00 m²

O MUNICÍPIO DE ARINOS/MG, pessoa jurídica de direito público, inscrito no CNPJ sob o nº 18.125.120/0001-80, com sede na Rua Francisco Pereira, 2231, CERTIFICA, que no presente DESMEMBRAMENTO, NÃO HOUE NECESSIDADE DE OBRAS OU MELHORAMENTOS PÚBLICOS, NEM ABERTURA DE VIAS, LOGRADOUROS, NEM PROLONGAMENTO, MODIFICAÇÃO OU AMPLIAÇÃO DAS VIAS JÁ EXISTENTES, CERTIFICO AINDA, que o Município tem conhecimento e está de acordo com o presente desmembramento, e com a mudança da testada dos lotes.

Arinos, 01 de novembro de 2016.


ROBERTO CELSO MARTINS ESTRELA
Chefe do Setor de Cadastro e Tributação

CÂMARA MUN ARINOS 102304 10:46 09/NOV/2016

MEMORIAL DESCRITIVO

LOTE: 04

QUADRA: 30

RUA: Jose Gomes Viana

BAIRRO: Centro

DESCRIÇÃO:

LOTE 04, DA QUADRA 30, CENTRO.

FRENTE: 12,50m, pela Rua Jose Gomes Viana.

FUNDO: 12,50m, confrontando-se com o lote 6-C.

LATERAL DIREITO: 50,00m, confrontando-se com o lote 03.

LATERAL ESQUERDO: 50,00m, pela Rua Floriano Lima.

ÁREA: 625,00m²

Este Desmembrou, tornando-se os seguintes:

LOTE 04, DA QUADRA 30, CENTRO.

FRENTE: 12,50m, pela Rua Jose Gomes Viana.

FUNDO: 12,50m, confrontando-se com o lote 4-A.

LATERAL DIREITO: 34,00m, confrontando-se com o lote 03.

LATERAL ESQUERDO: 34,00m, pela Rua Floriano Lima.

ÁREA: 425,00m²

LOTE 4-A, DA QUADRA 30, CENTRO.

FRENTE: 16,00m, pela Rua Floriano Lima.

FUNDO: 16,00m, confrontando-se com o lote 03.

LATERAL DIREITO: 12,50m, confrontando-se com o lote 04.

LATERAL ESQUERDO: 12,50m, confrontando-se com o lote 6-C.

ÁREA: 200,00m²

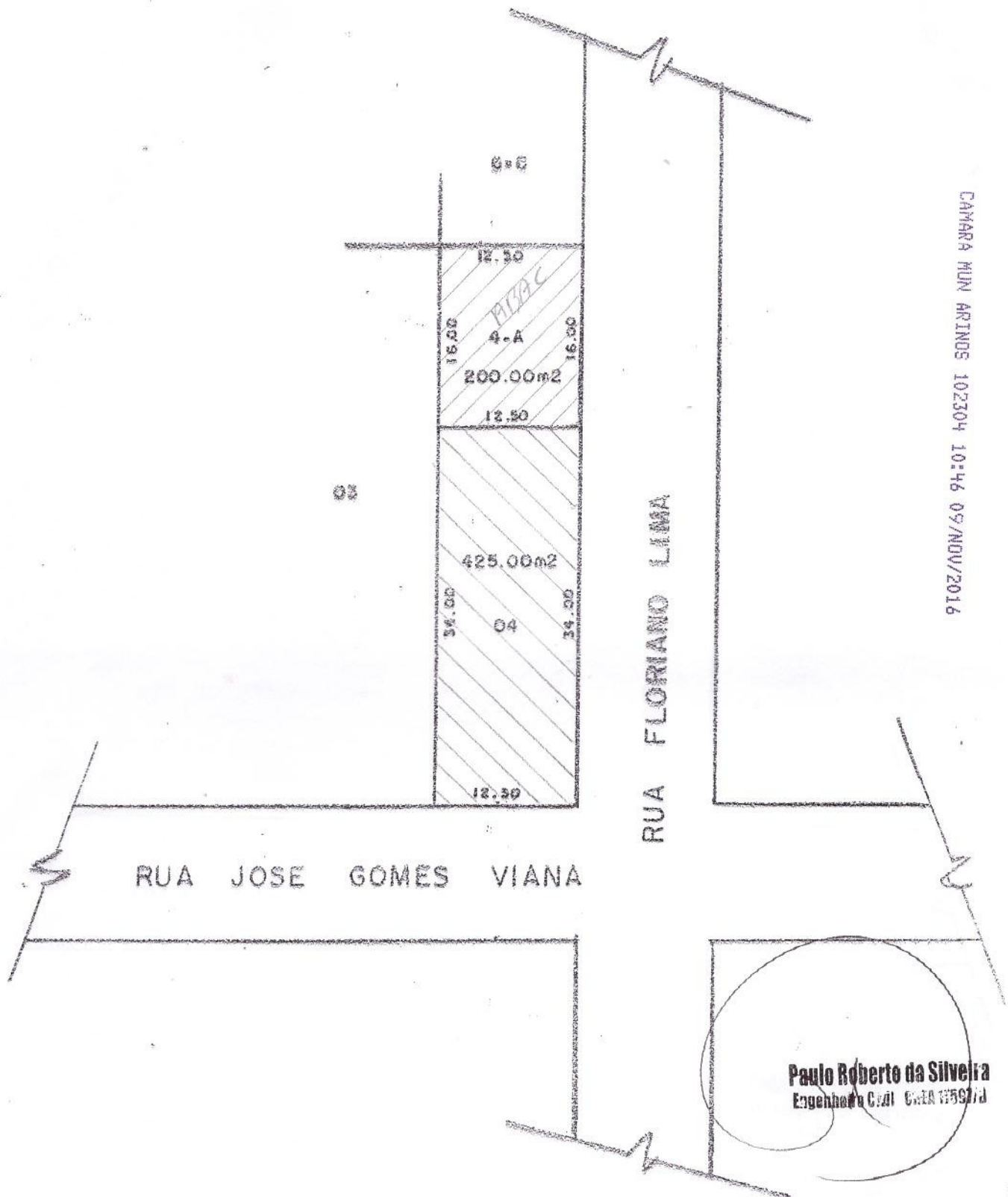
Arinos 01 de novembro de 2016.

RT

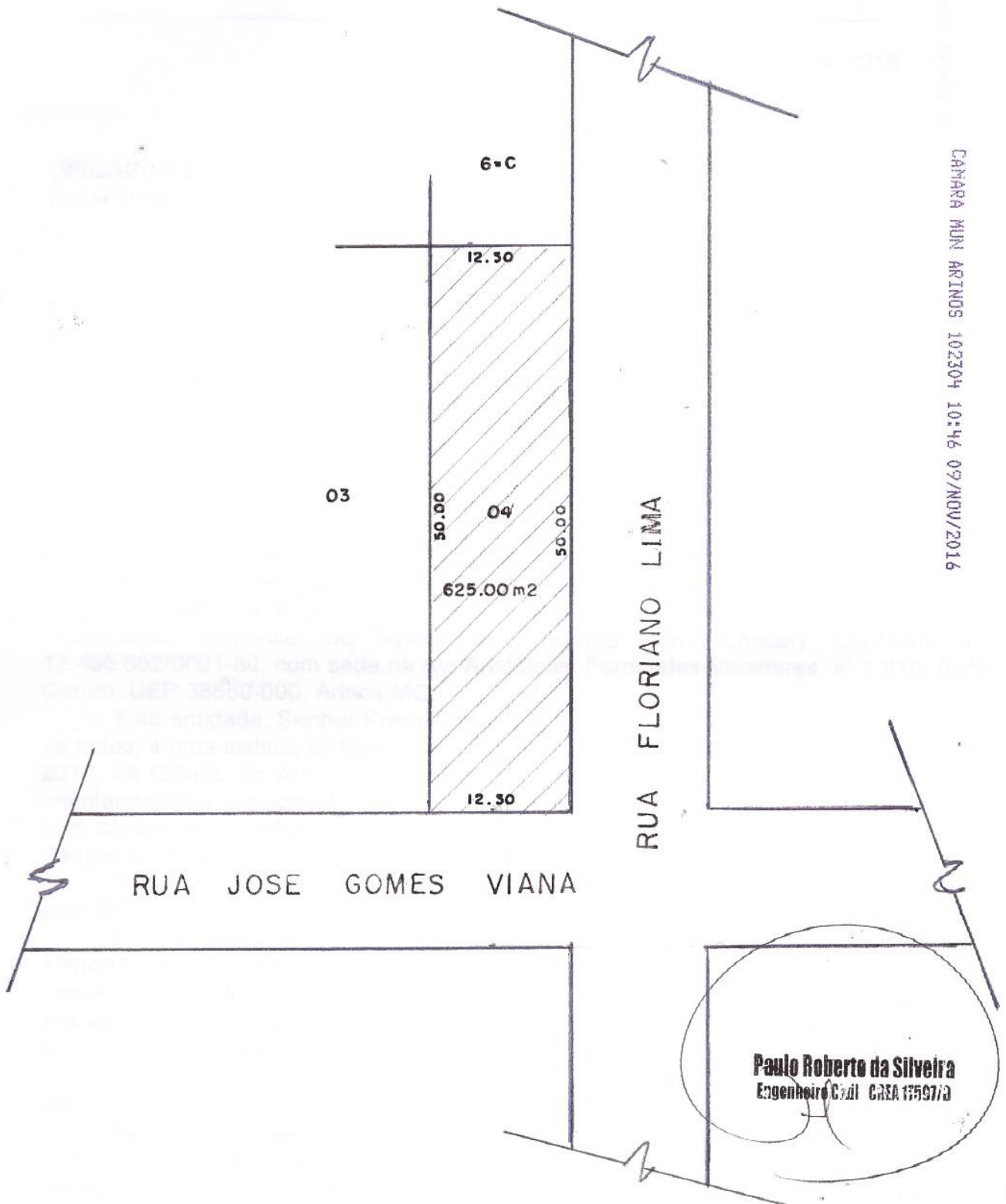
Paulo Roberto da Silveira
CREA 17.597/D MG

CÂMARA MUN. ARINOS 102304 10:46 09/NOV/2016

C R O Q U I



CROQUI



CARARA MUN ARINDS 102304 10:46 09/NOV/2016