



CÂMARA MUNICIPAL DE ARINOS - MG

Telefone: (38) 3635-1347

Rua Professor Benevides, 385 - Centro - CEP 38.680-000 - Arinos-MG
E-mail: camaraarinos@hotmail.com - Site: www.camaraarinos.mg.gov.br



PROJETO DE LEI Nº 25 /2021


Dá denominação à rua que especifica.



O PREFEITO DO MUNICÍPIO DE ARINOS, Estado de Minas Gerais, no uso da atribuição que lhe confere o artigo 85, inciso IV, da Lei Orgânica do Município, faz saber que a Câmara Municipal de Arinos aprova e ele, em seu nome, sanciona e promulga a seguinte Lei:

Art. 1º. Fica denominada “Rua Joana Pitangui” a rua situada em frente à Praça Francisco Fernandes Valadares, esquina com a Rua Juscelina Leonidia Rocha e com a Rua João Gonçalves Costa, no bairro Primavera I, em Arinos-MG.

Art. 2º Esta Lei entra em vigor na data de sua publicação.

Sala das Reuniões, 8 de setembro de 2021.


Vereador GILMAR VENDEDOR
Presidente

		PROTOCOLO	
Protocolado no livro próprio			
as Folhas	06	Sob o	
nº 11055	as 09:21	horas.	
Arinos-MG	08/09/2021		
			
SERVIDOR RESPONSÁVEL			



CÂMARA MUNICIPAL DE ARINOS - MG

Telefone: (38) 3635-1347

Rua Professor Benevides, 385 - Centro - CEP 38.680-000 - Arinos-MG
E-mail: camaraarinos@hotmail.com - Site: www.camaraarinos.mg.gov.br

JUSTIFICAÇÃO

Embora não haja lei que tenha atribuído o nome de Joana Pitangui à rua situada em frente à Praça Francisco Fernandes Valadares, esquina com a Rua Juscelina Leonidia Rocha e com a Rua João Gonçalves Costa, no bairro Primavera I, em Arinos-MG, vale destacar que ela já é conhecida, há muito tempo, por esse nome.

Assim, o presente projeto de lei apenas visa formalizar essa situação, para constar, nos registros do Município, o nome daquela rua como Joana Pitangui.

Essa formalização se faz necessária uma vez que as empresas prestadoras de serviços públicos (Copasa e Cemig) exigem o endereço correto para fazer qualquer tipo de serviço solitado pelo morador.

Portanto, conto com o apoio dos nobres colegas para aprovação da matéria.



BAIRRO PRIMAVERA I

MUNICIPIO:
ARINOS - ESTADO DE MINAS GERAIS

AREA TERRENO:
125.76.45 Ha

ESCALA:
1: 2.000

DESENHO:
CARRIM

DENOMINAÇÃO DAS PRAÇAS

- A - PRAÇA EMILIA PEREIRA DE ARAÚJO**
- B - PRAÇA AFRÂNIO DE MELO FRANCO**
- C - PRAÇA FRANCISCO FERN. VALADARES**
- D - PRAÇA CEL. QUINTINO VARGAS**
- E - PRAÇA OLEGÁRIO MACIEL**
- F - PRAÇA MARIA CARMEM ESTRELA VALADARES**

202